





Ausschnittsvergrößerung 1:10000 aus der topografischen Karte 1:25000, Blatt Nr. 5605, Stadtkyll
 Herstellung der Druckunterlagen: Landesamt für Vermessung und Geobasisinformation Rheinland-Pfalz, 1993

Trinkwasserschutzgebiet
 381a Birgel: Brunnen "Im Suhr",
 Verbandsgemeinde Gerolstein

-  Zone I Fassungsereich
-  Sonderzone II-S Engere Schutzzone
-  Zone II Engere Schutzzone
-  Zone III Weitere Schutzzone